

Unsere Einkehrmöglichkeiten:

Hotel-Gasthof Knör „Am Platzl“
 Telefon: 09189 44170, Hauptstraße 4
 92348 Berg
 Ruhetag: Montag bis 17.00 Uhr

Hotel-Gasthaus „Lindenhof“
 Telefon: 09189 4100, Rosenbergstraße 13
 92348 Berg
 Ruhetag: Montag bis 17.00 Uhr

Hist. Landhotel „Goldener Hirsch“
 Telefon: 09189 412438, Herrnsstraße 3
 92348 Berg, Ruhetag: Montag

Ristorante-Pizzeria „La Dolce Vita“
 Tel.: 09189 7434, Neumarkter Str. 39,
 92348 Berg, Ruhetag: Dienstag

Gaststätte „Brunnenwirt“
 Telefon: 09189 627, Wirtsgasse 1
 92348 Berg, Ruhetag: Dienstag

Gaststätte „Engelwirt“
 Telefon: 09189 340, Hauptstraße 11
 92348 Berg, Ruhetag: Donnerstag

Gasthof „Zum schwarzen Bären“
 Telefon: 09189 9410, Hauptstraße 10
 92348 Berg, Ruhetag: Di., So bis 17.00 Uhr

Sportgaststätte DJK-SV Berg
 Telefon: 09189 414299, Schulstraße 40
 92348 Berg, Ruhetag: Montag

Landgasthof – Pension „Zum Ross“
 Telefon: 09189 1213, Kaltenbachstraße 7
 92348 Berg-Hausheim, Ruhetag: Dienstag

Gasthof Joh. u. E. Geier
 Telefon: 09189 208, Sindlbacher Hauptstr. 30
 92348 Berg-Sindlbach, Ruhetag: Montag

Langenthaler Hof
 Telefon: 09189 359, Litzloher Straße 1
 92348 Berg-Langenthal, Sonntags geöffnet

Gasthaus „Burgstüberl“
 Telefon: 09189 201, Weinleite 23
 92348 Berg-Haimburg, Ruhetag: Dienstag

Gasthaus Hierl
 Tel.: 09189 308, Oberölsbacher Straße 5
 92348 Berg-Oberölsbach
 Mo., Di. Mi. ab 14 Uhr geschlossen

Gasthof „Zum Kloster“
 Telefon: 09187 5510 oder 1651
 Gnadenerger Straße 16
 92348 Berg-Gnadenberg
 Ruhetag: Mo. – Mi.

Gaststätte Fersch
 Telefon: 09187 1595, Gnadenerger Str. 30
 92348 Berg-Gnadenberg
 Ruhetag: Dienstag

Klostermühle Gnadenberg (Museum/Gartenschänke)
 Brücke Gastronomie u. Freizeit GmbH
 Telefon: 0160 97754366
 Klostermühle, 92348 Berg
 Mai bis Okt.: Sa. 14 bis 19 Uhr
 So. 11.00 bis 19.00 Uhr geöffnet!
 Nov. bis April: Museum und Klosterstüberl mit Bewirtung nach tel. Vereinbarung

Gasthaus „Yberle“
 Telefon: 09181 41129
 Richtheimer Hauptstraße 12
 92348 Berg-Richtheim
 Ruhetag: Montag und Dienstag

Gasthaus Ehrnsberger
 Telefon: 09181 32531
 St.-Georg-Straße 3
 92348 Berg-Loderbach
 Ruhetag: Montag

Autobahncafe 24 – Subway
 Telefon: 09181 320270
 Ludwig-Erhard-Ring 2
 92348 Berg-Loderbach

Burger King
 Telefon: 09181 4089640
 Karl-Schiller-Straße
 92348 Berg-Loderbach

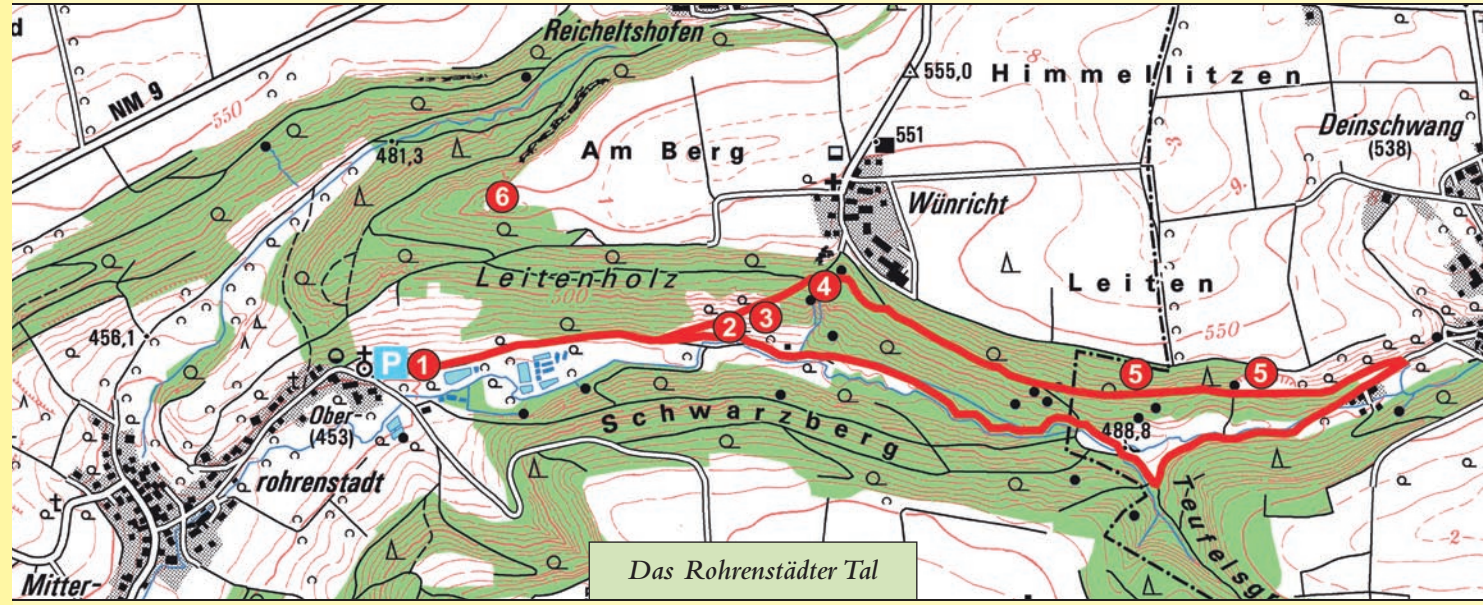
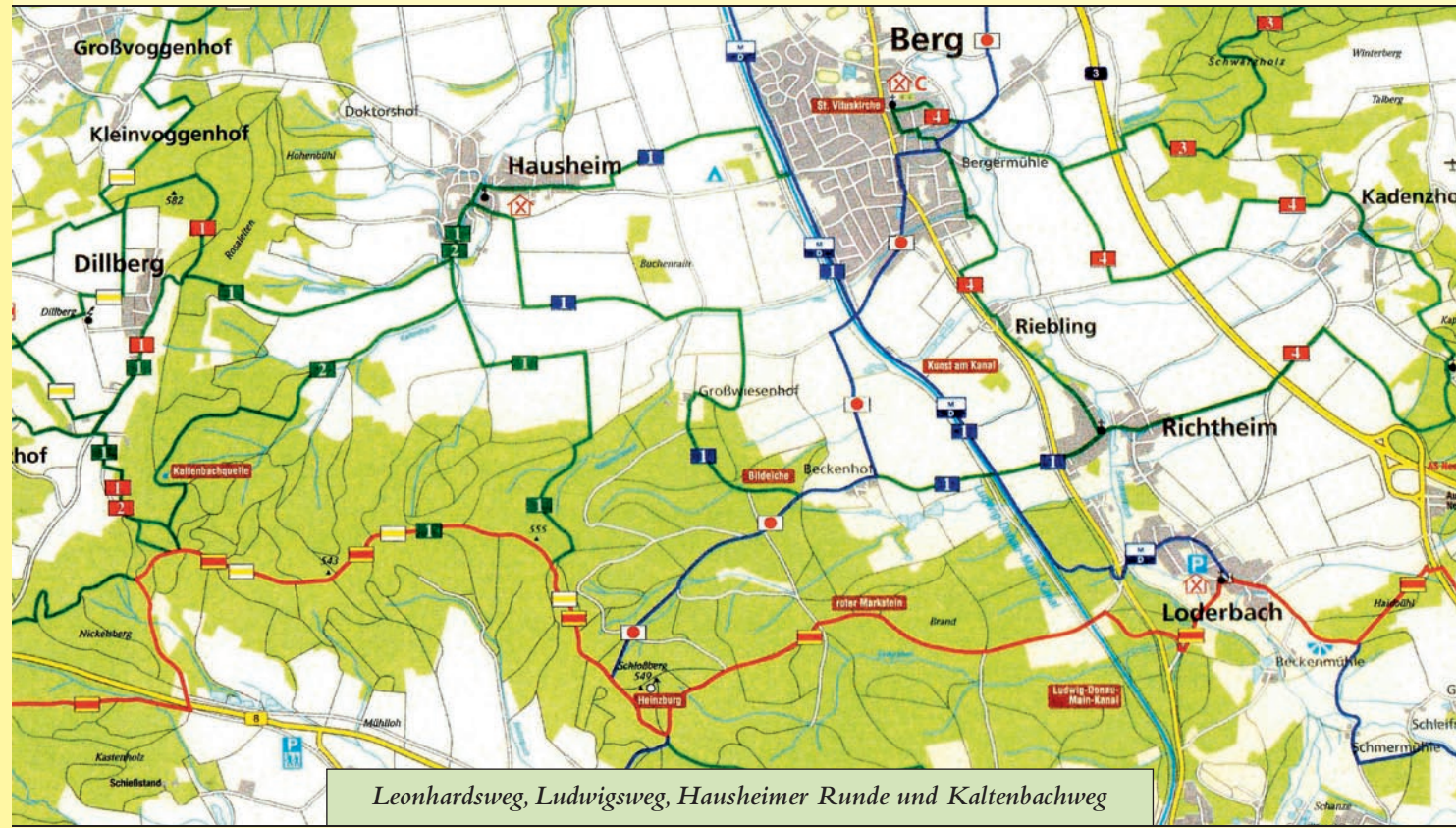
Gasthof „Kellermann“
 Telefon: 09189 542
 Stöckelsberger Hauptstraße 22
 92348 Berg-Stöckelsberg

Gasthof „Zum Grünen Baum“
 Telefon: 09189 369
 Reicheltshofen Nr. 1
 92348 Berg-Reicheltshofen
 Ruhetag: Do. ab 18.00 Uhr

Gasthof „Goldene Krone“
 Telefon: 09189 874
 Am Weberanger 1
 92348 Berg-Mitterrohenstadt

Corinnas Bierstüberl
 Telefon: 09189 412708
 Hammergasse 1
 92348 Berg-Unterrohenstadt
 Mo. – Do. 17.00 – 24.00 Uhr geöffnet
 Fr. – So. ab 15.00 Uhr geöffnet

Gaststätte-Pension Märchenmühle
 Telefon: 09187 3649 o. 09187 902055
 Mauertsmühle 2
 92348 Berg
 Mo. bis Sa. nach tel. Anmeldung
 April bis Oktober: Sonntag geöffnet
 von 11.00 – 17.30 Uhr
 Nov. bis März: nach tel. Anmeldung



5-Täler-Wanderweg
 Gemeindlicher Wanderweg durch idyllische Täler:
 Rohrenstädter Tal, Sindlbachtal und Schwarzachtal.

Länge: ca. 25 km (4 bis 5 Stunden), **eröffnet** 2001,
Start-Ziel: Gnadenberg, Rohrenstädter Tal, Wünricht, Bischberg, Gnadenberg (Kurzstrecke) oder weiter Sindlbachtal, Haimburg, Ober- und Unterölsbach, Klostermühle, Gnadenberg.

4 Leonhardsweg
 Bequemer Spazierweg, fast überall barrierefrei,
 ganzjährig begehbar.

Länge: ca. 9,3 km, **eröffnet** 2008,
Start-Ziel: Berg, Kadenzhofen, St.-Leonhards-Kapelle-Richtheim-Riebling, Berg.

1 Ludwigsweg
 Bequemer Spazierweg, kaum Steigungen,
 barrierefrei, ganzjährig begehbar.

Länge: ca. 9,4 km, **eröffnet** 2008,
Start-Ziel: Richtheim, Beckenhof, Großwiesenhof, Hausheim, Berg/Ludwigskanal, Richtheim.

1 Hausheimer Runde
 Schöner, fast überall naturbelassener Rundweg (bis Dillberg);
 später bequemer. Gutes Schuhwerk erforderlich.

Länge: ca. 8,6 km, **eröffnet** 2008,
Start-Ziel: Hausheim, Hohe Straße, Dillberg, Hausheim.

2 Kaltenbachweg
 Schöner Waldwanderweg, am Ende mit steilem Aufstieg.

Länge: ca. 3,2 km, **eröffnet** 2008,
Start-Ziel: Hausheim, Kaltenbach-Quellhöhle, Dillberg-Weg.

0 Rohrenstädter Tal
 Rundweg – Tief in den Albtrauf des Jura eingeschnitten
 liegt das Rohrenstädter Tal mit seinen seltenen Tieren
 und Pflanzen, bedeutsamen Biotopen und Denkmälern.

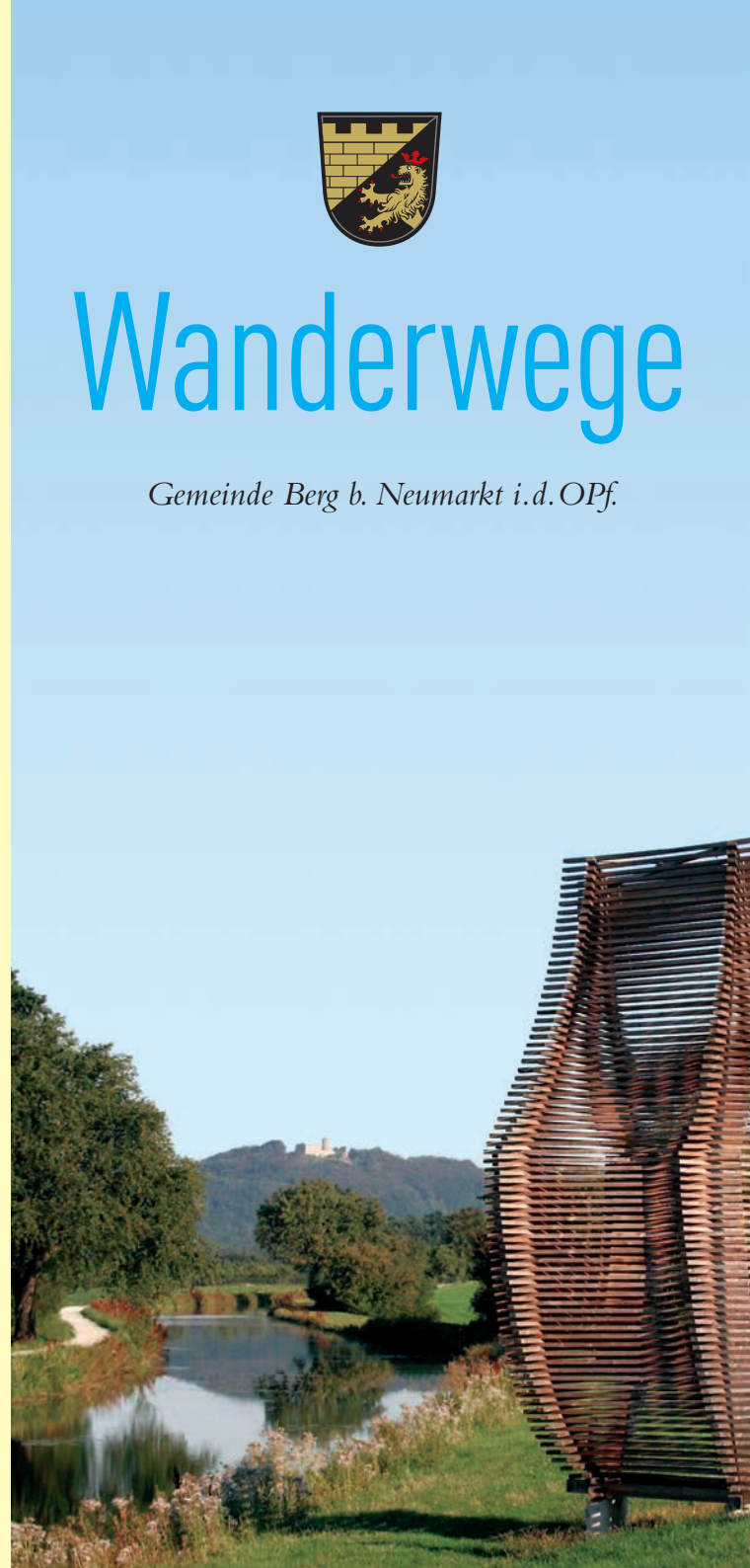
Länge: ca. 6 km, **eröffnet** 2004,
Start-Ziel: Oberrohenstadt, Kirche St. Coloman, ehem. Flachweiher, freigestellter Magerrasen, Hydraulischer Widder, aufgelassene Steinbrüche, Oberrohenstadt



Wanderwege

Gemeinde Berg b. Neumarkt i.d. OPf.

Stand Juli 2010 – M. Stillner, Büro für visuelle Kommunikation, Tiefsee: Kunst am Kanal.



Gemeinde Berg

Die Gemeinde Berg b. Neumarkt i.d.OPf. liegt im weiten Tal der Schwarzach. Ausgedehnte Wanderungen am alten Ludwig-Donau-Main-Kanal (Besonderheit: »Kunst am Kanal«) oder in den reizvollen Seitentälern der Schwarzach bieten dem Wanderer idyllische Eindrücke, Haimburg und Stöckelsberg sind herrliche Aussichtspunkte. Über dem Schwarzachtal liegt die Ruine des einstigen Birgittenklosters (1430 erbaut) mit schönen gotischen Spitzbogenfenstern in Gnadenberg. Das Klostermühlennuseum bei Gnadenberg lädt zum Verweilen ein.



Kunst am Kanal »Kraftfeld«

Öffnungszeiten Klostermühlennuseum:

Mai bis Oktober: Samstag 14 bis 17 Uhr, Sonntag 12 bis 18 Uhr, Führungen: Sonntag 14 bis 16 Uhr. Von November bis April kann das Museum mit Führung und das Brotzeitstüberl mit Bewirtung nur nach Vereinbarung besucht werden. Ansprechpartner: Heimatpfleger Leodegar Spitz, Telefon 09189 9457

Führungen in der Klostersruine Gnadenberg:

Führungen in der Klostersruine Gnadenberg nach Vereinbarung: Pfarramt Gnadenberg, Telefon 09187 902044, Fax 09187 902045

5-Täler-Wanderweg

Länge ca. 25 km, Gehzeit ca. 4 bis 5 Stunden

Der Ausgangspunkt der Wanderung ist die Ruine des ehemaligen Birgittenkloster in **Gnadenberg**. Der Weg führt uns durch das »Neumarkter Tor« und wir verlassen den Ort von der Straße »Hadrich«. Der Buchenwald ist charakteristisch für den gesamten Weg, der durch die teilweise tief eingeschnittenen Täler und über die Höhen der Fränkischen Alb führt.



Klostersruine Gnadenberg

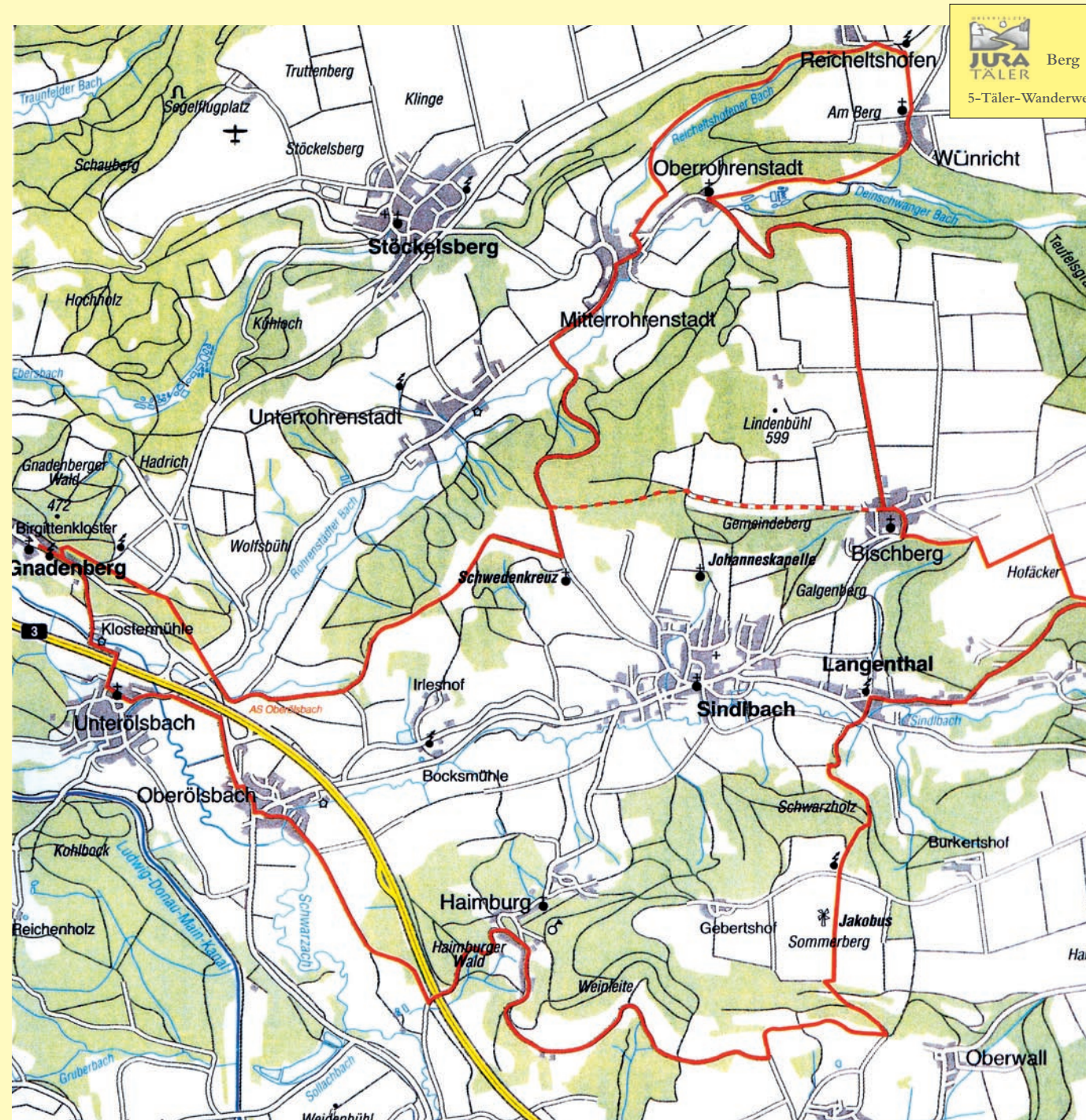
Nach nur kurzem Anstieg haben wir einen ersten Aus- und Einblick auf unser Wandergebiet: **Rohrenstädter Tal**, **Sindlbachtal** und **Schwarzachtal** öffnen sich uns als erstes vor der dahinter aufsteigenden Alb. Nach **Mitter-** und **Oberrohrenstadt** „tauchen“ wir ins Reicheltshofener Tal ein.

Bei **Wünricht** erreichen wir die erste Albhochfläche, um gleich danach ins enge **Rohrenstädter Tal** abzusteigen.

Mit dem sanften „Aufstieg“ zum Lindenbühl mit 599 m erreichen wir den höchsten Punkt unserer Wanderung. In **Bischberg** haben wir die Möglichkeit über eine „Trasse“ auf dem Weg nach **Gnadenberg** zurückzulaufen (Kurzstrecke).

Der Hauptweg lässt uns auch nach **Bischberg** auf dem Hochplateau bleiben, bis wir ins **Sindlbachtal** hinunterwandern und über **Langenthal** die letzte Albanhöhe bewältigen, die uns zu den Windrädern auf den Sommerberg führt.

Auf halber Höhe zum Waller Tal erreichen wir schließlich **Haimburg** mit seiner Burgruine und folgen der talwärtsführenden Straße ins Schwarzachtal, dem niedrigsten Punkt unserer Wanderung. In **Ober-** und **Unterölsbach** tangieren wir den nahegelegenen Ludwig-Donau-Main-Kanal und gelangen über die Klostermühle, dem ältesten Gebäude in der Gemeinde Berg und Heimatmuseum, nach **Gnadenberg** zurück.



Überregionale Wanderwege:

-  Zeugenbergrunde
-  Frankenweg
-  Main-Donau-Weg
-  Jakobsweg
-  Rangau-Pfalz-Weg

Nähere Informationen über weitere überörtliche Wanderwege:

Tourist-Information Neumarkt, Telefon 09181 255-125
Tourismusverband Franken, Telefon 0911 94151-0
Fränkischen Albverein e.V., Telefon 0911 429582
Tourismusbüro des Landratsamtes Neumarkt, Tel.: 09181 470-253



Gemeinde Berg b. Neumarkt i.d.OPf.

Herrnstraße 1 · 92348 Berg b. Neumarkt i.d.OPf.
Telefon 09189 4411-0 · Telefax 09189 4411-44
gemeinde@berg-opf.de · www.berg-opf.de